

NAEJA
Vertical Astico

ANELLI DELLE ANGUANE

RETE SENTIERISTICA FERRATE

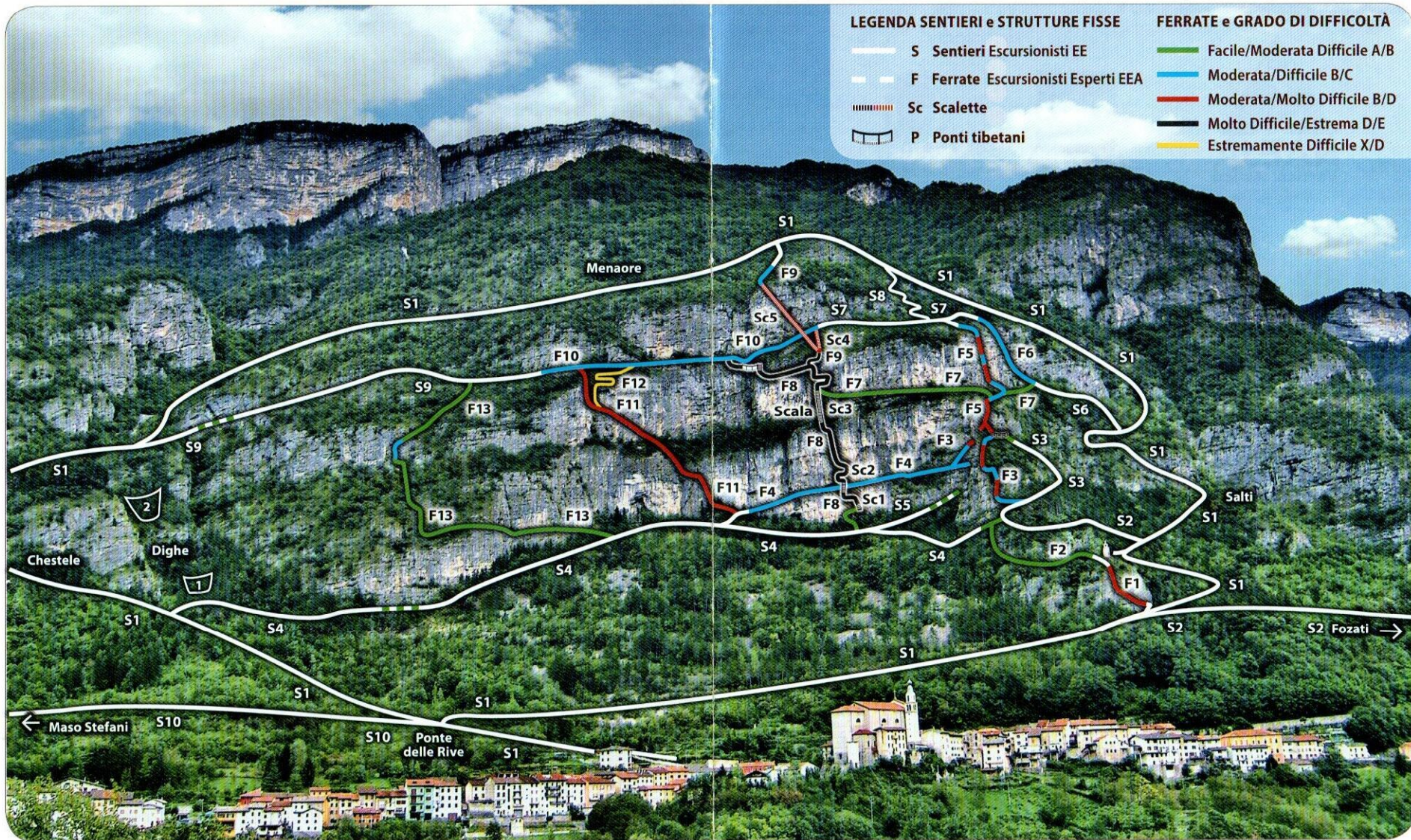
• Parco Alpinistico • Valdastico • Vicenza •



P A R C O A L P I N I S T I C O

ANELLI DELLE ANGUANE

Nota Oltre alla CLASSE DELLE DIFFICOLTÀ nella legenda è riportato anche il GRADO indicato dai colori nella mappa da "A/B" a "X/D"



ANELLI DELLE ANGUANE, COSA SONO?

È una **Rete Sentieristica intrecciata** che si snoda sulla parete del Sojo di Mezzogiorno, costone roccioso che sovrasta il paese di **San Pietro Valdistico - Vicenza**. Molti di questi sentieri (*Strodi* in dialetto veneto), sono stati realizzati sin dalle origini del paese di San Pietro Valdistico per collegare tra loro le proprietà rurali, prative e boschive, che circondavano la grande parete.

QUANTI E COME SONO I PERCORSI?

Gli anelli sono **10 + 7 varianti**; si tratta di una rete di percorsi con molte altre possibili combinazioni. Alcuni anelli sono di tipo **Escursionistico** altri di tipo **Alpinistico**, aerei, impegnativi, talvolta con **tratti estremi** come le **ferrate F8, F11**, e soprattutto **F12 più che estremo**. Tutte le ferrate sono dotate di adeguate funi, maniglie e gradini di acciaio. I percorsi sono ricchi di strapiombi, traversi, anelli alternativi e concatenabili. Da aggiungere: **2 Ponti Tibetani, Passerelle con fune pedicolare su strapiombi, 4 Scalette di fune e una integrata col Ponte Tibetano dei Salbanei**.




QUAL È L'ATTREZZATURA OBBLIGATORIA?

Per i Sentieri: pedule adatte alla sentieristica di montagna.

Per le ferrate da aggiungere: guanti, caschetto EN12492, imbrago ferrata EN12277 con set EN958 fatto di 2 fettucce, 2 moschettoni e un dissipatore **da aggiungere un 3° punto con moschettoni per eventuali soste in roccia tipo Prtzel Adjust Longe o in alternativa, un set imbrago con 3 fettucce, dissipatore e 3 moschettoni EN958-2017.**

A CHI SONO RIVOLTI?

Sono rivolti ad adulti esperti di montagna e per i percorsi ferrati, assolutamente dotati di attrezzatura alpinistica obbligatoria adatta allo scopo ed un'ottima conoscenza del suo utilizzo. Anche a ragazzi purché accompagnati da adulti esperti o da eventuali guide alpine.



1° ANELLO DEI STRODI ALTI

Percorso Escursionistico Classe "EE" (Escursionisti Esperti)

Sequenza sentiero partendo da Via Regina Margherita: **S1** poi al ponte a destra percorrendo tutto l'anello sentieristico di **S1** con ritorno a Via Regina Margherita.

• Percorso complessivo ~ 4.000 m tempo medio percorso ~ 3,5 / 4 ore.

- ➔ **1ª Variante con tratto Ferrato Classe "EEA" (Escursionisti Esperti con attrezzatura da ferrata)**
Come sopra, ma all'incrocio tra **S1** e **S8**, scendere **S8**, **S7** a sinistra verso nord, quindi traverso ferrato **F10**, **S9**, **S1** e ritorno in Via Regina Margherita. **GRADO A/B**
- Percorso complessivo ~ circa 4.000 m attrezzato con circa 300 m di funi. Tempo medio percorso ~ 3,5 / 4 ore.
- ➔ **2ª Variante Ferrata Classe "EEA" (Escursionisti Esperti con attrezzatura da ferrata)**
Come sopra, ma dall'incrocio tra **S9** e **F13**, scendere **F13**, **S4** a destra verso nord, **S1** a sinistra e ritorno in Via Margherita. **GRADI A/B - B/C**
- Percorso complessivo ~ 2.300 m attrezzato con ~ 600 m di funi. Tempo medio di percorso ~ 3,5 / 4 ore.

2° ANELLO DEI GIARUNI

Percorso Escursionistico Classe "EEA" (Escursionisti Esperti con attrezzatura da ferrata)

Sequenza percorso partendo da Via Regina Margherita: **S1** al ponte a destra, **S3**, Sella Terza Joa scendere **S5**, **S4** a nord, **S1** e ritorno in Via Regina Margherita. **GRADO A/B**

• Percorso complessivo ~ 3.000 m e attrezzato con ~ 80 m di funi. Tempo medio di percorso ~ 3 / 4 ore.

- ➔ **1ª Variante Ferrata Classe "EEA" (Escursionisti Esperti con attrezzatura da ferrata)**
Come sopra ma da incrocio tra **S4** e **F13**, salire **F13** fino a **S9**, scendere **S9** verso nord, **S1** e ritorno in Via Regina Margherita. **GRADI A/B - B/C**
- Percorso complessivo ~ 3.800 m e attrezzato con ~ 410 m di funi. Tempo medio di percorso ~ 3 / 4 ore.
- ➔ **2ª Variante Ferrata Classe "EEA" (Escursionisti Esperti con attrezzatura da ferrata)**
Come sopra ma da incrocio tra **S9** e **F13**, salire a destra **F10**, **S7**, **S8**, scendere **S1** e ritorno in Via Regina Margherita. **GRADI A/B - B/C**
- Percorso complessivo ~ 3.000 m e attrezzato con ~ 195 m di funi. Tempo medio di percorso ~ 2,5 / 3 ore.

3° ANELLO TRE JOE PONTE E SCAFA DELLE ANGUANE

Percorso Ferrato Classe "EEA" (Escursionisti Esperti con attrezzatura da ferrata)

Sequenza percorso partendo da Via Regina Margherita: **S1**, al ponte a destra, **F1**, **F2**, **F3**, **Ponte Tibetano delle Anguane**, scendere **F3**, **F4** verso nord, **S4** verso nord, **S1** a sinistra e ritorno in Via Regina Margherita. **GRADI B/C - C/D**

• Percorso complessivo ~ 3.000 m e attrezzato con ~ 600 m di funi. Tempo medio di percorso ~ 3,5 / 4 ore.

4° ANELLO DELLA PARETE SUD

Percorso Ferrato Classe "EEA" (Escursionisti Esperti con attrezzatura da ferrata)

Sequenza percorso partendo da Via Regina Margherita: **S1** al ponte a destra, **F1**, **F2**, **F3**, **Ponte Tibetano delle Anguane**, salire **F5** intero, **S7** coda a destra verso sud, scendere **F6** (valletta), **S6**, **S1** e ritorno in Via Regina Margherita. **GRADI B/C - C/D**

• Percorso complessivo ~ 3.000 m e attrezzato con ~ 560 m di funi. Tempo medio di percorso ~ 3,5 / 4 ore.

- ➔ **1ª Variante Ferrata Classe "EEA" (Escursionisti Esperti con attrezzatura da ferrata)**
Come sopra ma all'incrocio con **S7** percorrerlo a nord, quindi tutta **F10**, **S9**, **S1** per intero in discesa e ritorno in Via Regina Margherita. **GRADI B/C - C/D**
- Percorso complessivo ~ 3.200 m e attrezzato con ~ 750 m di funi. Tempo medio di percorso ~ 3,5 / 4 ore.

9° ANELLO SU SCALE BRUNA E GRAZIA

Percorso Ferrato Classe "EEA" (Escursionisti Esperti con attrezzatura da ferrata)

Sequenza percorso partendo da Via Regina Margherita: **S1** al ponte a destra, incrocio con **S8**, scendere **S8**, **S7** a nord fino a **Sc4 Scala Bruna** lunga 40m con circa **30° pendenza**, scendere fino al collegamento di arrivo **F9**, salire **Sc5 Scala Grazia** lunga 75 m con circa **65° pendenza**, **F9**, **S1** e ritorno a Via Regina Margherita su percorso sentiero direzione nord oppure sud. **GRADI A/B - C/D**

- Percorso complessivo ~ 5.000m e attrezzato con le due scale e qualche tratto di ferrata. Tempo medio di percorso ~ 5,5 / 6,5 ore.

10° ANELLO DEL TETTO DEI SALBANEI

Percorso Ferrato Classe "EEA" (Escursionisti Esperti con attrezzatura da ferrata)

Sequenza percorso partendo da Via Regina Margherita: **S1** al ponte a destra, incrocio con **F1** e salita, **F2**, **S4**, **F11** fino a incrocio con **F12 Tetto dei Salbani**, salirlo fino a incrocio con **F10**, a sinistra fino a **F13**, discesa fino a incrocio con **S4** quindi a destra a **S1** e ritorno a Via Regina Margherita. **GRADO X/D (OLTRE ESTREMO)**


- Percorso complessivo ~ 3.800m e attrezzato con circa 1.500m di funi. Tempo medio di percorso ~ 5,5 / 6,5 ore.


→ **Attenzione:** percorso di **F12** estremamente difficile, oltre al set di ferrata a 2 moschettoni, necessita un 3° punto con moschettoni di assicurazione tipo **PETZL ADJUST LONGE** oppure di un set per ferrata a 3 moschettoni.

COME SI ARRIVA AGLI ANELLI?


Gli **Anelli delle Anguane** si trovano a **San Pietro Valdistico - Vicenza**, nell'**alta valle dell'Astico**. Arrivati in piazza del paese, percorrere verso nord la via principale **Regina Margherita** (sotto la chiesa), subito dopo seguire l'**indicazione ferrata** e imboccare la stradina laterale a destra. Dopo circa 10 minuti si arriva al **Ponte dei Giaruni** e della bacheca con mappa, c'è l'inizio del **sentiero S1 di partenza per gli Anelli**.

Importante per le auto utilizzare il parcheggio vicino al campo di calcio, in **Via Cavallara**, sotto il paese.





Con il Patrocinio di



CONSIGLIO REGIONALE
VENETO



COMUNE DI
VALDASTICO



CAI
Arsiero

GUIDA ALPINA
Tel. 348.7998843

✉ verticalastico@gmail.com

f VerticalAstico

🌐 www.verticalastico.com

📷 verticalastico

PUNTI INFORMATIVI e RISTORI



BAR JONA'S
Via Regina Margherita, 46
Valdastico - VI
Tel. 0445 745030



BAR AMALFI
Via Regina Margherita, 64
Valdastico - VI

NOLEGGIO ATTREZZATURA FERRATA

SUPPORTO INFORMATICO, CARTACEO, LIBRARIO

La Seconda

LA SECONDA EDICOLA e LIBRERIA

Via Regina Margherita, 36
Valdastico - VI

Orario: 7.30/12.30 - 15.30/19.30

Merc Dom 7.30/12.30

Tel. 0445 745132